

Tela Botanica

le **réseau** des **botanistes** francophones



Daniel MATHIEU,
Président
www.tela-botanica.org

Missions du réseau

Mettre en relation les botanistes

- Espaces d'échanges et de communication (forum, cartographie, annuaire)



l'association

Accompagner les projets collaboratifs

- Espaces projet (forum dédié, wiki)



Collecter et diffuser l'information

- Lettre d'actualité, base de données consultables en ligne, ressources en ligne
- Diffusion sous licence libre



Créer des « biens communs » au service de la connaissance et de la protection de l'environnement

Ethique du réseau

- **Un réseau de personnes** et non pas une fédération de structures
- **Pas de subordination** : tous les adhérents disposent des mêmes droits, pas de « modération » a priori des échanges
- Grande **autonomie** des coordonnateurs de projet
- Des **échanges fondés sur le don**, sans contrepartie matérielle
- Données diffusées sous **licence libre** « creative commons »

Dans un réseau, les **interrelations** entre les personnes jouent un **rôle prépondérant** sur les individus, car ce sont elles qui **révèlent et valorisent la richesse des acteurs**.

Les membres du réseau

- Des **chercheurs** et des **enseignants**
- Des **gestionnaires** : naturalistes, associations, bureaux d'études, parcs naturels, collectivités
- Des **amateurs** botanistes (33%)

Réseau

- Inscription gratuite
- Donne accès à tous les services
- Une lettre d'actualité hebdomadaire

Association

- Créée en 2000
- Une équipe de 13 salariés
- Située à Montpellier

Le réseau des botanistes francophones

12 600 inscrits
85 pays représentés
50% de débutants
50% de confirmés



<http://www.tela-botanica.org>

Carte des événements botaniques



Listes de discussions

Année	1	2	3	4	5	6	7	8	9	10	11	12
2004	181	182	183	184	185	186	187	188	189	190	191	192
2005	193	194	195	196	197	198	199	200	201	202	203	204
2006	205	206	207	208	209	210	211	212	213	214	215	216
2007	217	218	219	220	221	222	223	224	225	226	227	228
2008	229	230	231	232	233	234	235	236	237	238	239	240
2009	241	242	243	244	245	246	247	248	249	250	251	252
2010	253	254	255	256	257	258	259	260	261	262	263	264
2011	265	266	267	268	269	270	271	272	273	274	275	276
2012	277	278	279	280	281	282	283	284	285	286	287	288
2013	289	290	291	292	293	294	295	296	297	298	299	300
2014	301	302	303	304	305	306	307	308	309	310	311	312
2015	313	314	315	316	317	318	319	320	321	322	323	324
2016	325	326	327	328	329	330	331	332	333	334	335	336
2017	337	338	339	340	341	342	343	344	345	346	347	348
2018	349	350	351	352	353	354	355	356	357	358	359	360
2019	361	362	363	364	365	366	367	368	369	370	371	372
2020	373	374	375	376	377	378	379	380	381	382	383	384
2021	385	386	387	388	389	390	391	392	393	394	395	396
2022	397	398	399	400	401	402	403	404	405	406	407	408
2023	409	410	411	412	413	414	415	416	417	418	419	420

Annuaire des membres

LES MEMBRES PRÉFÉRÉS

N°	NOM	Prénoms	Sexe	Statut	Date
1	BOUQUET	Philippe	M	Président	2004
2	BOUQUET	Philippe	M	Président	2004
3	BOUQUET	Philippe	M	Président	2004
4	BOUQUET	Philippe	M	Président	2004
5	BOUQUET	Philippe	M	Président	2004
6	BOUQUET	Philippe	M	Président	2004
7	BOUQUET	Philippe	M	Président	2004
8	BOUQUET	Philippe	M	Président	2004
9	BOUQUET	Philippe	M	Président	2004
10	BOUQUET	Philippe	M	Président	2004

LES MEMBRES PRÉFÉRÉS

N°	NOM	Prénoms	Sexe	Statut	Date
11	BOUQUET	Philippe	M	Président	2004
12	BOUQUET	Philippe	M	Président	2004
13	BOUQUET	Philippe	M	Président	2004
14	BOUQUET	Philippe	M	Président	2004
15	BOUQUET	Philippe	M	Président	2004
16	BOUQUET	Philippe	M	Président	2004
17	BOUQUET	Philippe	M	Président	2004
18	BOUQUET	Philippe	M	Président	2004
19	BOUQUET	Philippe	M	Président	2004
20	BOUQUET	Philippe	M	Président	2004

Actualités hebdomadaires

Stage Suivi de biodiversité sur un territoire urbain - Été 2010

Mis en ligne mardi 3 juin 2010 par Anne-Cécile Pélissier-Julliard et Anne-Paule Bénédict

Stage de 3 jours proposé en partenariat entre Vigie-Flore (Muséum National d'Histoire Naturelle) et la communauté d'agglomération « les lacs de Flasseuse » - Centre. C'est une belle initiative d'un territoire local qui se fait dans une première approche par des inventaires, qui permettent d'établir un état des lieux à un instant donné. Une approche plus intégrée, les autres, permet aux C. J. de...



Radio : Le Déclin de la biodiversité

Mis en ligne mercredi 3 juin 2010 par Françoise Bénédict

Agence radio botanique, avec un programme consacré à l'écoute en ligne. L'association La Botanique, qui s'occupe de la biodiversité, a organisé un débat sur le vaste thème de la biodiversité. Pour débattre sur ce vaste thème ont les invités intervenus : Olivier Bénédict, il est écologiste, professeur à l'université Paris 6, Directeur du département d'écologie et gestion (C. J. de...)



Formation - Master Biodiversité Végétale Tropicale à Montpellier

Mis en ligne mercredi 3 juin 2010 par Françoise Bénédict

L'université Paul Sabatier organise des formations liées entre la France et de nombreux pays du Sud en termes de biodiversité et de recherche sur la biodiversité. Dans le cadre de ce projet, un cursus de master international, master Biodiversité Végétale Tropicale, a été conçu. Suivent les professionnels des étudiants, il est possible d'assister de...)



Un(e) chargé(e) de missions botanique pour la FRAPNA Loire

Mis en ligne mercredi 3 juin 2010 par Françoise Bénédict

La FRAPNA Loire, association de Protection de la Flore recense les espèces de préservation botanique, phytosociologie, cartographie. Sous la responsabilité de l'association du site "Lucien et Jeanne des milieux naturels", il s'agit d'une association... la préservation et la réhabilitation d'espaces et de zones de terrain forestier et naturel, l'analyse et la synthèse de...)



Des espaces dédiés aux projets (65 projets actifs)

changer de site

Projets et forums

Liste des projets

Mes projets et forums

Informations

Votre identité

Association Teia Botanica

Modifier votre inscription

Déconnexion

Vous êtes administrateur

Participants

Se désinscrire du projet

Gérer les participants

Documents

Mettre un fichier en ligne

Créer un répertoire

Forum

Suggérer le forum de discussion

Référencer un forum externe

Gestion du projet

Édition de la page

Projets et forums

Plan du site | Contacts | Téléchargement

Vous êtes ici : Projets et forums > Liste des projets

Rechercher ok

Synthèse | Description | Wiki | Documents | Forum | Participants

Projet : Chorologie départementale

RESUME

Modifier le projet

Ce projet à pour but de réaliser les listes de plantes présentes dans chaque département français

ESPACE DE RÉDACTION COLLABORATIVE

Entrer dans la page (chorodej)

ESPACE INTERNET

<http://wiki.teia-botanica.org/chorodej>

DERNIERS MESSAGES DU FORUM DU PROJET

FORUM ASSOCIÉ AU PROJET

<http://fr.groups.yahoo.com/group/teia-chorologie/>

N°	De	Ré :	Objet	Date
841	Philippe JULVE	Re: [teia-chorologie] nouvelle sur la liste		1 Feb 2009
840	Laure TEULADE	Re: [teia-chorologie] nouvelle sur la liste		1 Feb 2009
839	Philippe JULVE	Re: [teia-chorologie] nouvelle sur la liste		1 Feb 2009
838	Jean-Pascal MILCENT	Re: [teia-chorologie] nouvelle sur la liste		30 Jan 2009
837	Lionel BELHACÈNE	Re: [teia-chorologie] nouvelle sur la liste		29 Jan 2009

Un outil de connaissance dédiée à la flore



- Référentiels taxonomiques
- Métropole, Guadeloupe, Martinique, Réunion, Afrique ...
- trachéophytes, bryophytes, (lichens, champignons, algues)
- Descriptions
- Illustrations / photos
- Cartes de répartition
- Données écologiques

Diffusion des données sous licence libre
Source des données pour TAXREF - MNHN

Répertoire des herbiers

- 65 organismes, 700 herbiers répertoriés avec description des métadonnées



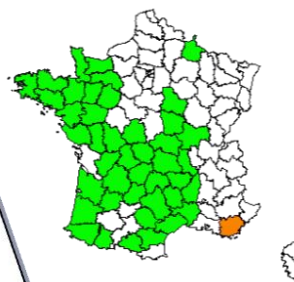

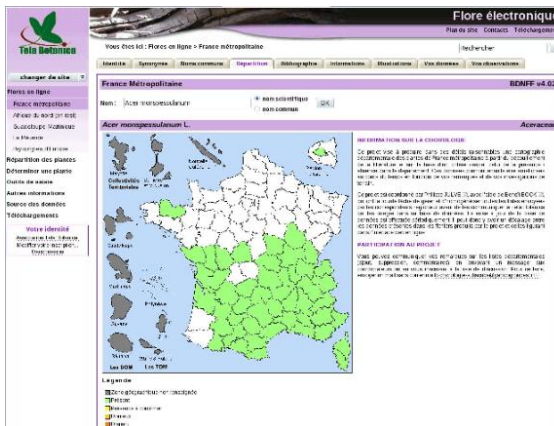
Index bibliographique

- 30 000 articles, 56 revues indexées
- De nombreux articles en ligne
- Des ouvrages numérisés

Une œuvre collaborative : la liste des plantes par départements

Résultats

- 150 contributeurs au projet
- 600 000 données collectées
- des listes de références pour tous les départements
- des cartes consultables en lignes et librement réutilisables



Légende

- Département où l'espèce est présente
- Département où l'espèce est citée par erreur
- Département où l'espèce n'est pas signalée



Deux conceptions différentes



Vision institutionnelle : ne diffuser les données que lorsqu'elles sont validées et utilisables en l'état



Vision du réseau : diffuser des données dès qu'elles sont disponibles. C'est la diffusion qui permet la correction par les pairs

Une amélioration permanente des informations

- **Validation à posteriori et non à priori**
 - la consultation en ligne de façon visuelle permet d'identifier les erreurs
 - elles sont communiquées au coordonnateur qui corrige les données
- **Évolution de la flore**
 - signalement de disparition d'espèces dans un département
 - Introduction de nouvelles espèces
- **Prise en compte rapide des modifications**
 - permet un affichage rapide des évolutions

Un outil en ligne pour noter ses observations

- **Destiné à un très large public**
 - botanistes amateurs ou isolés
 - associations et petites structures ne disposant pas de BdD
- **Des fonctions puissantes**
 - localisation par commune, ou ponctuelle par Google Map
 - assistance à la saisie : dictionnaire des plantes
 - dépôts de photographies en relation avec les relevés
 - des liens vers les fiches taxonomiques
- **Un usage personnel**
 - pour noter ses relevés
 - les exporter sous Excel
- **Un usage collectif**
 - permet d'afficher les observations dans les cartes eFlore

Vous consultez les données de accueil@tela-botanica.org [Changer d'utilisateur](#)

Observation | Images

Filtres | Saisie | Détails

Localités

Mode de saisie: création

Commune: Montarnaud (34) | Lieu-dit: Relevé N°61 - Mas Dieu

Station: | Milieu:

Date: 08/11/2007 | Notes: Coeff: 1

Espèce: Bupleurum rigidum L.

Créer | Réinitialiser

Observations

Rendre publiques | Rendre privées | Supprimer | Exporter

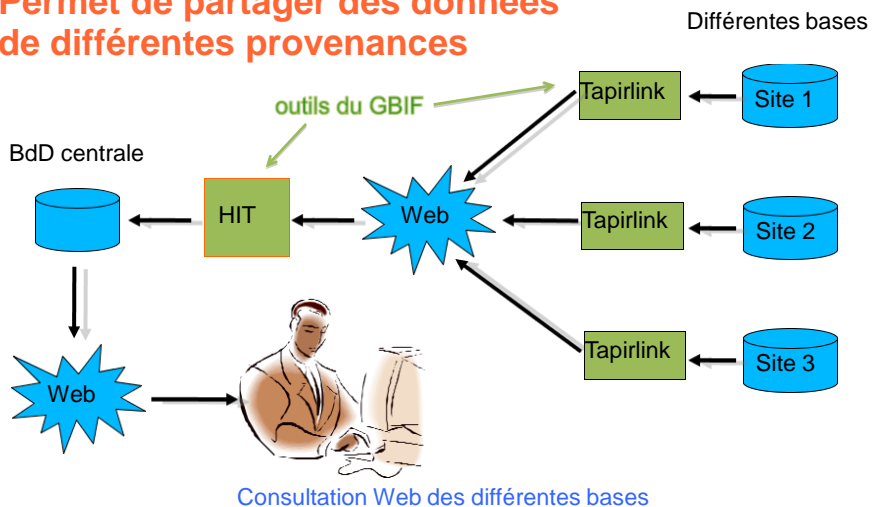
Tran	Nom saisi	Nom retenu	Lieu	Date	Orc
✓	Bupleurum rigidum L.	Bupleurum rigidum L.	Montarnaud, Relevé N°61 - M	08/11/2007	1
✓	Dactylis glomerata L.	Dactylis glomerata L.	Montarnaud, Relevé N°61 - M	08/11/2007	2
✓	Dorycnium pentaphyllum Sco	Dorycnium pentaphyllum Sco	Montarnaud, Relevé N°61 - M	08/11/2007	3
✓	Echinops ritro L.	Echinops ritro L.	Montarnaud, Relevé N°61 - M	08/11/2007	4
✓	Carex halleriana Asso	Carex halleriana Asso	Montarnaud, Relevé N°61 - M	08/11/2007	5
✓	Carlina corymbosa L.	Carlina corymbosa L.	Montarnaud, Relevé N°61 - M	08/11/2007	6
✓	Convolvulus cantabrica L.	Convolvulus cantabrica L.	Montarnaud, Relevé N°61 - M	08/11/2007	7
✓	Cedrus cediformis (Juss.) Des.	Cedrus cediformis (Juss.) Des.	Montarnaud, Relevé N°61 - M	08/11/2007	8

Observations 0 - 20 sur 354 | Page 1 sur 18 | Afficher 20 | Observations par page

Image liée

Aucune image liée

Permet de partager des données de différentes provenances



Identifié Synonymie Noms communs Répartition Bibliographie Informations Illustrations Vos données Observations

France Métropolitaine

Nom: nom scientifique nom commun

Ophrys apifera Huds.

Transmettre une observation au moyen du Carnet en Ligne

DONNÉES DISPONIBLES :

La restitution des données



Menté Synonymie Noms communs Répartition Bibliographie Informations Illustrations Vos données **Observations**

France Métropolitaine

Nom : nom scientifique nom commun

Ophrys apifera Huds.

Transmettre une observation au moyen du Carnet en Ligne #

DONNÉES DISPONIBLES : FLORE SILÈNE



Bagnols-en-Foreêt le 00/00/2005 par LEGEP
Jean-François
Bagnols-en-Foreêt le 00/00/2005 par LEGEP
Jean-François
Bagnols-en-Foreêt le 00/00/2005 par LEGEP
Jean-François

La restitution des données